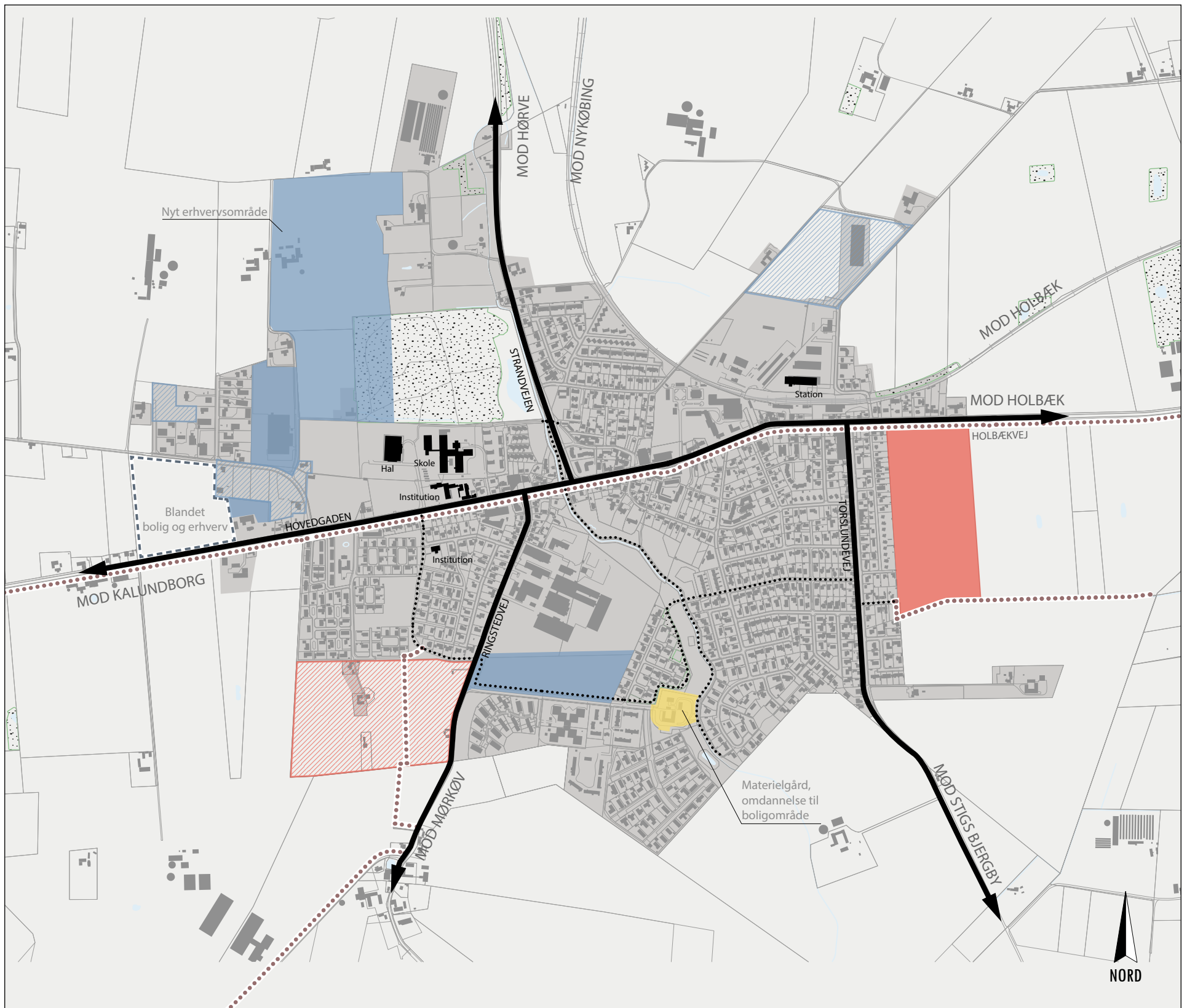











10 SVINNINGE


FREMTIDIG UDVIKLING - RESTRUMMELIGHED OG UDBYGNINGSMULIGHEDER




SIGNATURFORKLARING

| | | | |
|---|---|---|---|
|  |  |  | Kommuneplanramme med udbygningsmulighed |
|  |  |  | |
|  |  |  | |

Ny anvendelse i byzone (byomdannelse)

| | |
|---|---|
|  | Kommuneplanramme med udbygningsmulighed |
|---|---|

| | |
|---|-----------------------------|
|  | Eksisterende grønne områder |
|---|-----------------------------|

| | | | |
|---|--------------|---|------------------------|
|  | Primære veje |  | Mulige fremtidige veje |
|---|--------------|---|------------------------|

| | | | |
|---|---------------|---|-------------------------|
|  | Primære stier |  | Mulige fremtidige stier |
|---|---------------|---|-------------------------|

0 200 400 600 m

1 : 12.500 (ved udskrift på A3, 100%)

NORD