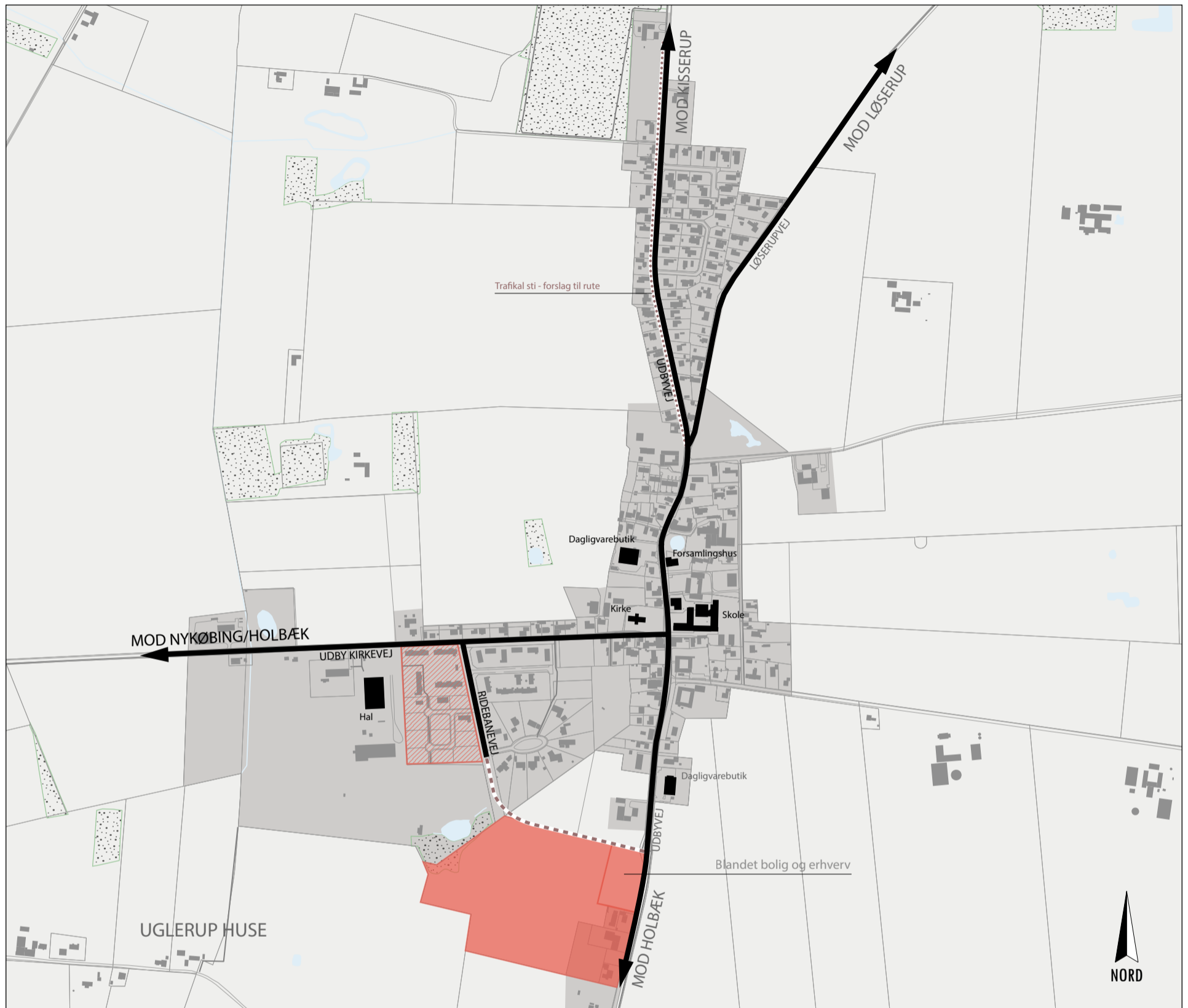


# 05 UDBY (TUSE NÆS)

## FREMTIDIG UDVIKLING - RESTRUMMELIGHED OG UDBYGNINGSMULIGHEDER



### SIGNATURFORKLARING

<b>Bolig</b>	<b>Erhverv</b>	<b>Anden anv.</b>	
			Kommuneplanramme med udbygningsmulighed
			Lokalplanlagt område med udbygningsmulighed
			Perspektivareal

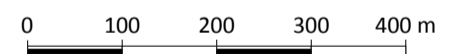
### Ny anvendelse i byzone (byomdannelse)

	Kommuneplanramme med udbygningsmulighed
--	---


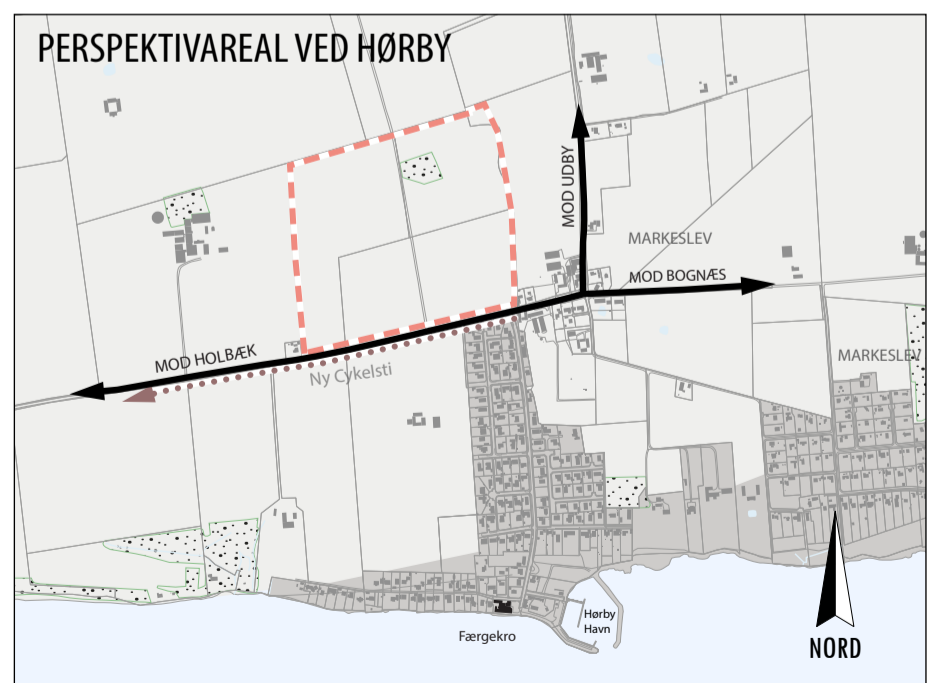
	Eksisterende grønne områder
--	-----------------------------

	Primære veje		Mulige fremtidige veje
--	--------------	--	------------------------

	Primære stier		Mulige fremtidige stier
--	---------------	--	-------------------------



1 : 8000 (ved udskrift på A3, 100%)



1 : 20.000 (ved udskrift på A3, 100%)